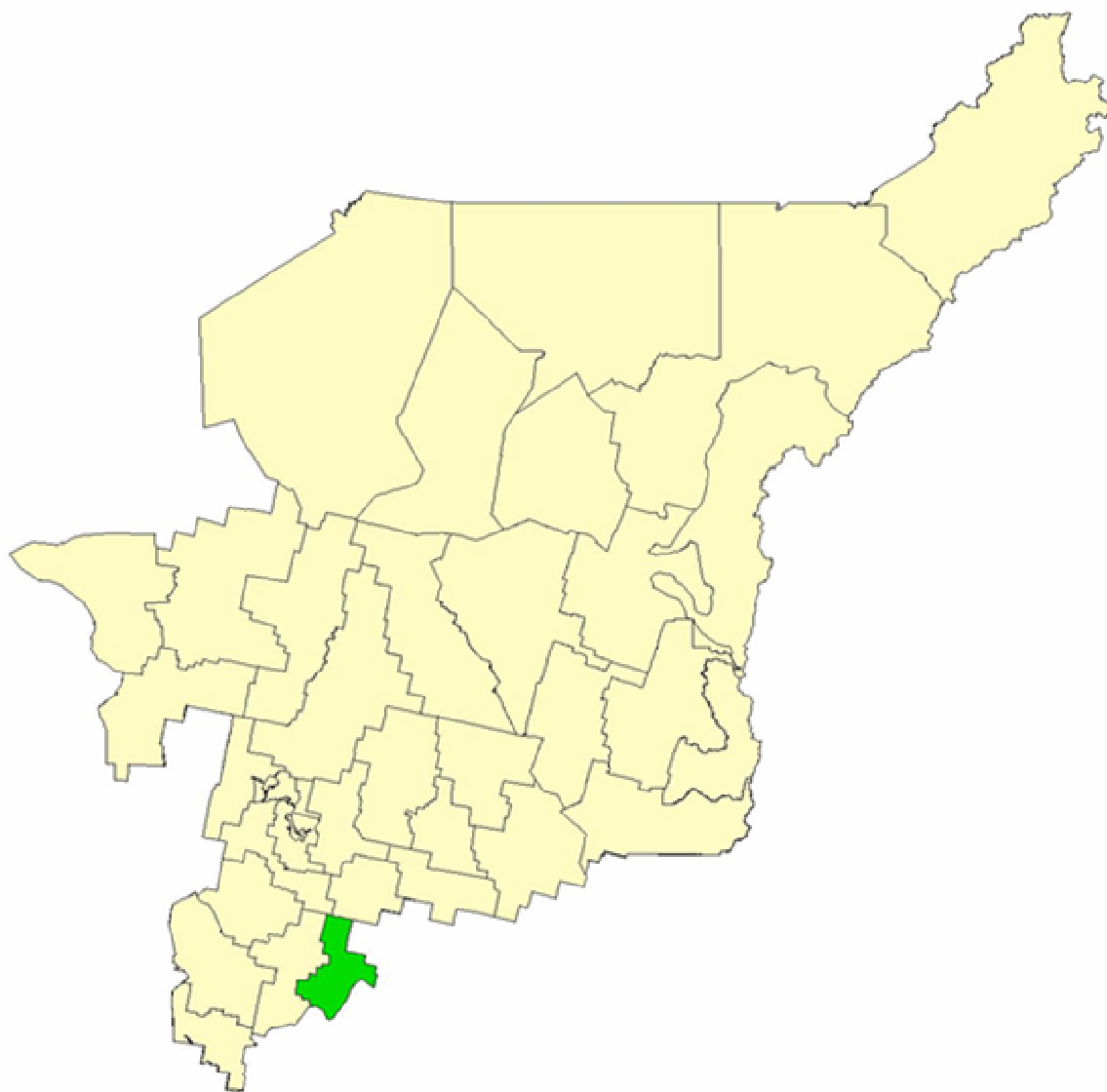


**ОТЧЕТ**  
**по результатам мониторинга лесного фонда и хозяйственной**  
**деятельности Кажимского лесхоза за 2006 год**  
**Публичная версия**



**КАЖИМСКИЙ ЛЕСХОЗ**  
**КОМИТЕТА ЛЕСОВ РЕСПУБЛИКИ КОМИ**

## ТЕРРИТОРИЯ КАЖИМСКОГО ЛЕСХОЗА

**Площадь лесхоза** – 408776 га.

**Лесные земли** (площади, покрытые лесной растительностью, а также земли, используемые для лесного хозяйства) – 395385 га, в том числе:

**Покрытые лесом площади** – 393307 га;

Леса искусственного происхождения (лесные культуры) – 21076 га;

**Непокрытые лесом площади** – 2078 га;

Вырубки – 166 га

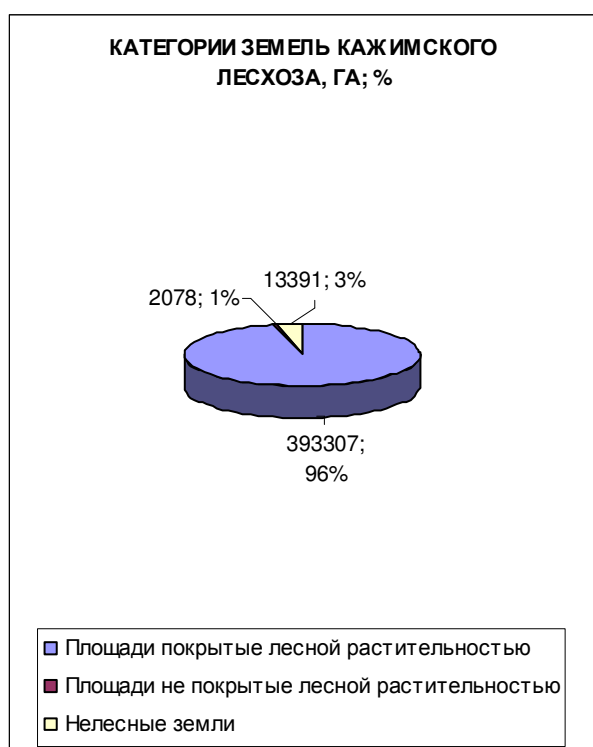
Несомкнувшиеся лесные культуры – 757 га

**Нелесные земли** – 13391 га

Площади, используемые для хозяйственных нужд (дороги, усадьбы) – 2426 га

Площади болот – 8616 га

Площади водных объектов – 1335 га.



## КАТЕГОРИИ ЛЕСОВ

Эксплуатационные леса (леса II группы) – 387216 га.

Защитные леса (леса I группы) – 21560 га.

Защитные и эксплуатационные леса, где запрещены рубки главного пользования – 19992 га.

Защитные и эксплуатационные леса, доступные для эксплуатации – 337235 га.

Леса, закреплённые за местным населением – 15385 га.

## ЛЕСА ВЫСОКОЙ ПРИРОДООХРАННОЙ ЦЕННОСТИ (ЛВПЦ)

Девственные (малонарушенные) леса – 3724 га

Полосы рек, заселённых бобрами – 866 га;

Участки спецназначения (насаждения-эталоны и плюсовые насаждения) – 16 га;

Водоохраняемые зоны болот – 7346 га;

Берегозащитные участки леса – 25725 га;

Опушки леса в защитных полосах вдоль дорог – 305 га;

Леса вокруг населённых пунктов радиусом 1 км – 3229 га;

## ОСОБО ОХРАНЯЕМЫЕ ПРИРОДНЫЕ ТЕРРИТОРИИ В ГРАНИЦАХ КАЖИМСКОГО ЛЕСХОЗА

Наименование	Категория	Площадь, га
<b>Заказники</b>		
Комский	Ботанический заказник	814
Кажимский	Ботанический заказник	10
Кажимское водохранилище	Водный заказник	242

### ХАРАКТЕРИСТИКА ЛЕСОВ

**Состав по площади основных лесобразующих пород – 4С3Е3Б +Ос**

**Состав по запасу основных лесобразующих пород – 4С4Е2Б+Ос**

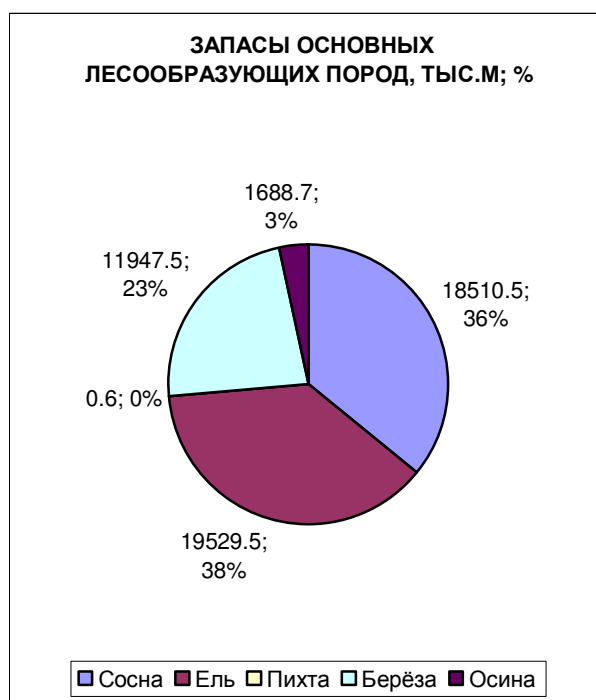
Запас древесины по всем древесным породам – 51676,8 тыс.м<sup>3</sup>

Общий прирост по всем древесным породам – 793,2 тыс. м<sup>3</sup>

Средний прирост на 1 га лесной площади – 2,0 м<sup>3</sup>

Текущий прирост на 1 га лесной площади – 1,7 м<sup>3</sup>

Средний возраст лесных насаждений – 69 лет



### Площади и запасы основных лесобразующих пород

Лесобразующая порода	Площадь, га	Запас, тыс.м <sup>3</sup>	Прирост, тыс.м <sup>3</sup>	Средний возраст, лет
Сосна	154502	18510,5	311,1	59
Ель	116597	19529,5	190,1	110
Пихта	3	0,6	-	130
Берёза	105859	11947,5	246,2	43
Осина	16346	1688,7	45,8	33



### ГИБЕЛЬ ЛЕСОВ

Бурелом и ветровалы – 0 га  
 Количество пожаров – 1  
 Площадь, пройденная пожаром – 0,14 га

### ФЛОРА

По данным Красной Книги на территории Кажимского лесхоза и граничащих с ним районов произрастает 143 вида сосудистых растений, мхов, лишайников, грибов, занесённых в Красную Книгу Республики Коми. Количество редких, угрожаемых и исчезающих видов (краснокнижных), подвергающихся опасности при проведении лесозаготовительных и лесохозяйственных работ – 86, в том числе:

Таксономическая группа	Всего видов	Угрожаемых при лесопользовании
Сосудистые растения	59	35
Мохообразные	5	2
Лишайники	62	46
Грибы	17	3
Млекопитающие		
Пресмыкающиеся		
Насекомые		

### ФАУНА

В лесах лесхоза обитают 62 вида редких, угрожаемых и исчезающих животных, птиц, насекомых, земноводных, пресмыкающихся и многоножек, в том числе:  
 млекопитающих – 4 вида;  
 птиц – 18 видов;  
 пресмыкающихся – 3 вида;  
 земноводных – 1 вид;

насекомых – 33 вида;

многоножек – 2 вида;

Основные виды охотничьих животных и птиц, обитающих в лесах Кажимского лесхоза: белка, заяц-беляк, волк, кабан, куница, лиса, лось, глухарь, тетерев.

Численность основных видов охотничьих животных и птиц по данным учёта 2006 г.

Биологический вид	Количество особей, шт.
	2006 год
Белка	23510
Волк	30
Заяц беляк	11396
Кабан	-
Куница	918
Лиса	319
Лось	709
Глухарь	5268
Тетерев	41987
Рябчик	20058

### ГЛАВНОЕ ПОЛЬЗОВАНИЕ ЛЕСОМ

Ежегодный объём пользования (расчётная лесосека) – 640,9 тыс.м<sup>3</sup>, в том числе по хвойному хозяйству – 280,8 тыс.м<sup>3</sup>, лиственному хозяйству – 360,1 тыс.м<sup>3</sup>

Площадь, пройденная рубкой – 520 га, в том числе:

сплошной рубкой – 511 га;

несплошными рубками – 9 га .

#### Аренда лесов

Показатели	2006 год
Количество арендаторов	3
Площадь лесов, переданных в аренду, га	100129
Годовой объём пользования по аренде, тыс.м <sup>3</sup>	77,5
Заготовлено древесины, тыс.м <sup>3</sup>	36,6

#### Аукционная продажа

Количество лесопользователей – 12

Заготовлено древесины – 76,1 тыс.м<sup>3</sup>

Мелкий отпуск местному населению – 0,3 тыс.м<sup>3</sup>

### ПРОМЕЖУТОЧНОЕ ПОЛЬЗОВАНИЕ

#### Проходные рубки

Площадь – 44 га

Вырубленный запас – 2,3 тыс.м<sup>3</sup>

### ЛЕСОВОССТАНОВЛЕНИЕ

Искусственное (лесные культуры) лесовосстановление – 50га.

Содействие естественному лесовосстановлению – 348 га.

## КАДРЫ

Численность работающих – 53 чел.,

в том числе инженерно-технические работники – 17 чел.

Привлекалось для выполнения лесохозяйственных работ – 120 чел.

## ДОХОДНОСТЬ ЛЕСНОГО ХОЗЯЙСТВА

Показатели	Сумма, тыс.руб.
<b>Поступления платежей за пользование лесом</b>	<b>8006,1</b>
В федеральный бюджет	6644,4
Муниципальные бюджеты всех уровней	1361,7
<b>Получено ассигнований из бюджетов всех уровней</b>	<b>3219,0</b>
Из федерального бюджета	3219,0
Из республиканского бюджета	0
<b>Получено внебюджетных средств</b>	<b>5720,0</b>
<b>Затраты на лесоправление</b>	<b>8995,0</b>
В том числе фонд заработной платы	5632

Электронная версия отчёта по результатам мониторинга лесов и хозяйственной деятельности Кажимского лесхоза размещена на сайте [www.komimodelforest.ru](http://www.komimodelforest.ru)

Более подробную информацию можно получить в конторе Кажимского лесхоза по адресу: 168181, Республика Коми, Койгородский район, пос. Кажим, ул. Куйбышева, дом 8.  
Тел.: (82132) 9-23-44 или 9-22-44.